

**FICHA TÉCNICA REFERENCIAL DE IDENTIFICACIÓN DE PUNTOS CRÍTICOS  
 EN EL SECTOR DE LA COMUNIDAD NATIVA BAGAZAN, DISTRITO DE BARRANCA,  
 PROVINCIA DE DATEM DEL MARAÑÓN, DEPARTAMENTO DE LORETO**

**PROPUESTA: PROTECCIÓN CON GEOBOLSAS EN LA MARGEN IZQUIERDA DEL RÍO MARAÑÓN, SECTOR BAGAZAN, DISTRITO DE BARRANCA, PROVINCIA DE DATEM DEL MARAÑÓN, DEPARTAMENTO DE LORETO**

**1. UBICACIÓN:**

AAA  ALA  Fecha

**1.1. Ubicación política**

Departamento  Provincia  Distrito  Sector

**1.2. Ubicación hidrográfica**

Unidad hidrográfica  Cuerpo de agua

**1.3. Ubicación geográfica - Coordenadas UTM (Dátum: WGS 84)**

[Agregar Tramo](#)

	Inicial			Final			Margen	Observación
	Norte (Y):	Este (X):	Zona	Norte (Y):	Este (X):	Zona		
TRAMO 1	9,466,596.45	288,006.52	18M	9,466,544.90	287,335.73	18M	Izquierda	

**2. EVALUACIÓN DE LA ZONA EXPUESTA:**

**2.1 Tipo de peligro**

☒ Inundación fluvial
 ☐ Flujos
 ☒ Erosión

**2.2. Geología**

La topografía de la provincia es relativamente llana y poco accidentada. Los suelos según su textura son franco-limosos a arcillosos, cuyas características más saltantes, es que tienen penetración de agua, retienen grandes cantidades de agua.

La geodinámica actual es muy activa en la provincia directamente influenciados por la actividad erosiva de los ríos, la actividad antrópica y los factores climáticos. Los fenómenos naturales resultantes son: inundaciones estacionales y periódicas, fenómenos de arenamiento, derrumbes o deslizamientos frecuentes en los barrancos de los ríos y ocasionalmente vientos huracanados.

El tipo de clima que impera en la zona es cálido húmedo, lluvioso, con precipitación abundante en todas las estaciones del año. La precipitación pluvial, como fenómeno de la naturaleza se inicia en el mes de octubre y concluye en el mes de abril, mostrándose en forma agresiva en los meses de enero, febrero, marzo y abril, época donde incrementan el caudal de los ríos y riachuelos. La precipitación pluvial mensual alcanza a 200 mm. y anual 3000 mm. aproximadamente.

**Precipitación y Humedad Relativa Mensuales en la Provincia de Datem del Marañón**

Altitud msnm	Latitud (S)	Longitud (W)	Ene.	Feb	Mar	Abr	May	Jun	Jul	Ago	Sep	Oct	Nov	Dic	Prom.
<b>Precipitación</b>															
133	04°49'56"	76°41'05"	185	190	241	208	247	185	152	144	174	153	273	247	2370
<b>Humedad Relativa</b>															
133	04°49'56"	76°41'05"	88	88	88	88	88	88	87	87	84	87	87	89	87

Fuente: Gobierno Regional de Loreto - SENAMHI - 2013.

La Erosión Fluvial se presenta en mayor o menor grado de intensidad en las planicies a lo largo del río Marañón, como consecuencia se producen los derrumbes o desbarrancamientos, que constituyen la caída abrupta de franjas de terrenos o porción de suelo que pierde estabilidad o la de una estructura construida por el hombre, ocasionada por la fuerza del socavamiento del pie de un talud inferior por acción erosiva lateral de las aguas del río; este proceso es apoyado muchas veces por la presencia de zonas de debilidad (fallas o fracturas), precipitaciones pluviales e infiltración del agua y movimientos sísmicos.


## 2.3. Hidrología

El río Marañón nace en la cordillera Raura a 5800 msnm, en el departamento de Huánuco, en el tramo de río entre su nacimiento y el Pongo de Manseriche se denomina Alto Marañón. Después del Pongo de Manseriche se denomina Bajo Marañón y penetra la selva baja, discurriendo con una dirección de Oeste a Este. El cauce presenta forma meándrica, carente de rocas y cubierto de arena. Su caudal es abundante durante todo el año, lo que garantiza la navegabilidad en todo momento. En este tramo son frecuentes las inundaciones de extensas áreas de selva baja en épocas de avenidas.

Los principales afluentes del Bajo Marañón son el río Huallaga por su margen derecha y los ríos Morona, Pastaza y Tigre por su margen izquierda.

Las Inundaciones se presenta todos los años con diversa intensidad y cobertura espacial, algunas veces generada por crecientes de gran envergadura, posiblemente debido a variabilidades climáticas interanuales o como resultado del calentamiento global. Ocasionalmente graves problemas a la población, infraestructura (vaciante) y a las actividades económicas, especialmente al sector agropecuario.

A continuación, se presenta un gráfico elaborado por IIRSA, 2004; sobre el Régimen Hidrológico de los ríos Pastaza y Marañón



## 2.4. Elementos expuestos:

En la zona de intervención, se identificaron los siguientes elementos expuestos:

Nº de Habitantes	Nº de Viviendas	Tipo	Nº de I.E.P./I.E.S.	Nombre	Centros de Salud	Nombre	Otros	Nombre
300	60	Material rústico	-	-	-	-	-	-

En la zona intervenida del río Marañón, se ha identificado las siguientes áreas productivas e infraestructuras relacionadas:

Área Total (ha)	Cultivos	Área (ha)	Total cabezas de Ganado	Clase	Nº	Infraestructura afectada	Nombre	Cantidad	Longitud (m)
60.00	Plátano	20	0.00	Vacunos	0	Bocatomas	-	-	-
	Yuca	20		Caprinos	0	Canales	-	-	-
	Maíz	20		Camelidos	0	Drenes	-	-	-
	Arroz	0		Equinos	0	Carreteras	-	-	-
	Cacao	0		Porcinos	0	Redes Eléctricas	-	-	-
	Hortalizas	0		Otros (aves)	0	Servicios de agua y desagüe	-	-	-
	Frutales	0							
	Otros	0							

## 3. EVALUACIÓN ECONÓMICA:

De la evaluación de daños se obtuvo la siguiente información:

Número de familias afectadas	Servicio eléctrico afectado		Servicio de agua y desagüe afectados		Número de instituciones educativas afectadas	Número de Centros de salud afectados
	Sí	No	Sí	No		
60		X		X	-	-

Cultivos afectados		Ganado afectado		Red eléctrica afectada (km)	Servicio de agua y desagüe afectados (km)	INFRAESTRUCTURA HIDRÁULICA AFECTADA						INFRAESTRUCTURA VIAL AFECTADA			
Cultivo	Área (ha)	Tipo de ganado	Nº de cabezas			BOCATOMAS (Und)	CANALES (Km)	DIQUES (Km)	DRENES (Km)	ACÉQUIAS (Km)	OTROS	CARRETERAS (Km)	CAMINOS (Km)	PUENTES (Und)	OTROS
Plátano	20	Vacunos	0	-	-	-	-	-	-	-	-	-	-	-	-
Yuca	20	Caprinos	0	-	-	-	-	-	-	-	-	-	-	-	-
Maíz	20	Camelidos	0	-	-	-	-	-	-	-	-	-	-	-	-
Arroz	0	Equinos	0	-	-	-	-	-	-	-	-	-	-	-	-
Cacao	0	Porcinos	0	-	-	-	-	-	-	-	-	-	-	-	-
Hortalizas	0	Otros (aves)	0	-	-	-	-	-	-	-	-	-	-	-	-

#### 4. PROPUESTA TÉCNICA:

##### 4.1.-Estructural

Con la finalidad de disminuir la vulnerabilidad existente en el tramo crítico, se propone implementar las siguientes actividades:

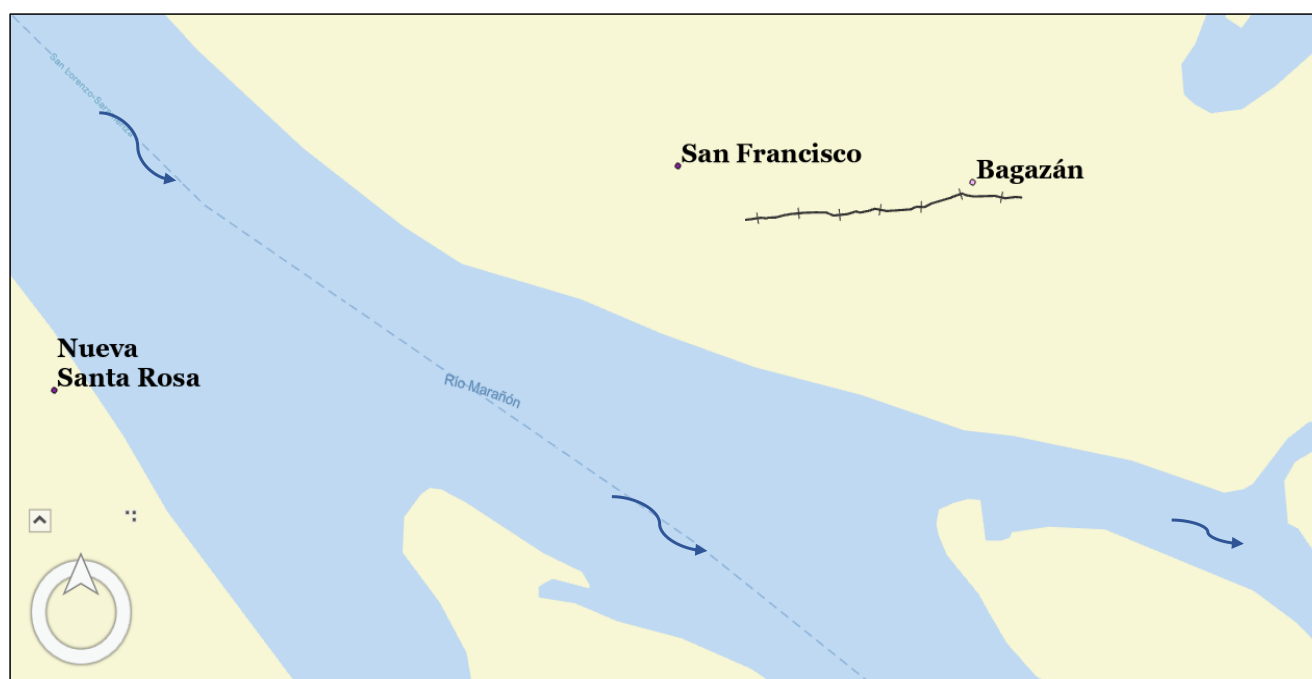
- Protección con Geobolsas (Geotextil Tejido de Poliéster de Alta Resistencia), en el margen izquierda del río Marañón inyectadas con material propio del cauce, en una longitud de 685 m
- Las dimensiones de cada geobolsa es de 5.0 m de largo, 2.45 m de ancho y 1.0 m de alto, correspondiendo 1370 bolsas en el tramo a intervenir.

##### 4.2.- No Estructurales

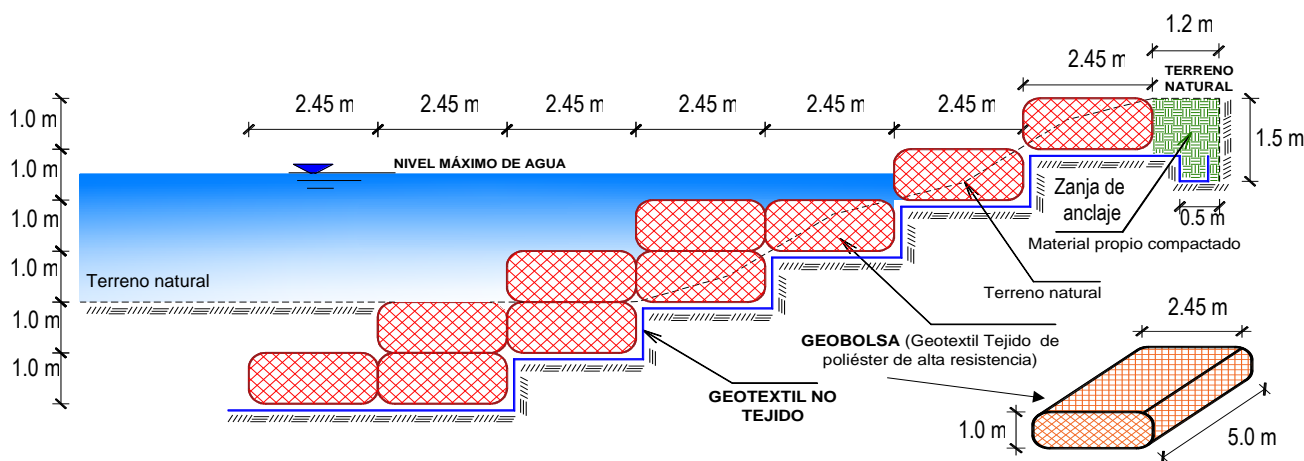
Las municipalidades conjuntamente con el apoyo del Centro de Operaciones de Emergencia Regional del gobierno regional y el Instituto Nacional de Defensa Civil - INDECI, deberán sensibilizar sobre los sistemas de alerta temprana comunitaria, mapas de evacuación, zonas seguras y ayuda humanitaria, asimismo, la Autoridad Nacional del Agua debe realizar capacitaciones sobre la importancia de la delimitación de fajas marginales asociada a un ordenanza local o regional, talleres de sensibilización a la población en temas de gestión de riesgos de desastres, para que las poblaciones afectadas se encuentren preparadas a los fenómenos negativos de la naturaleza.

#### 5. ESQUEMA DE PROPUESTA TÉCNICA:

##### 5.1.- VISTA DE PLANTA




##### 5.2.-VISTA DE PERFIL





## 6. IMAGEN SATELITAL DE ZONA VULNERABLE (GOOGLE EARTH)

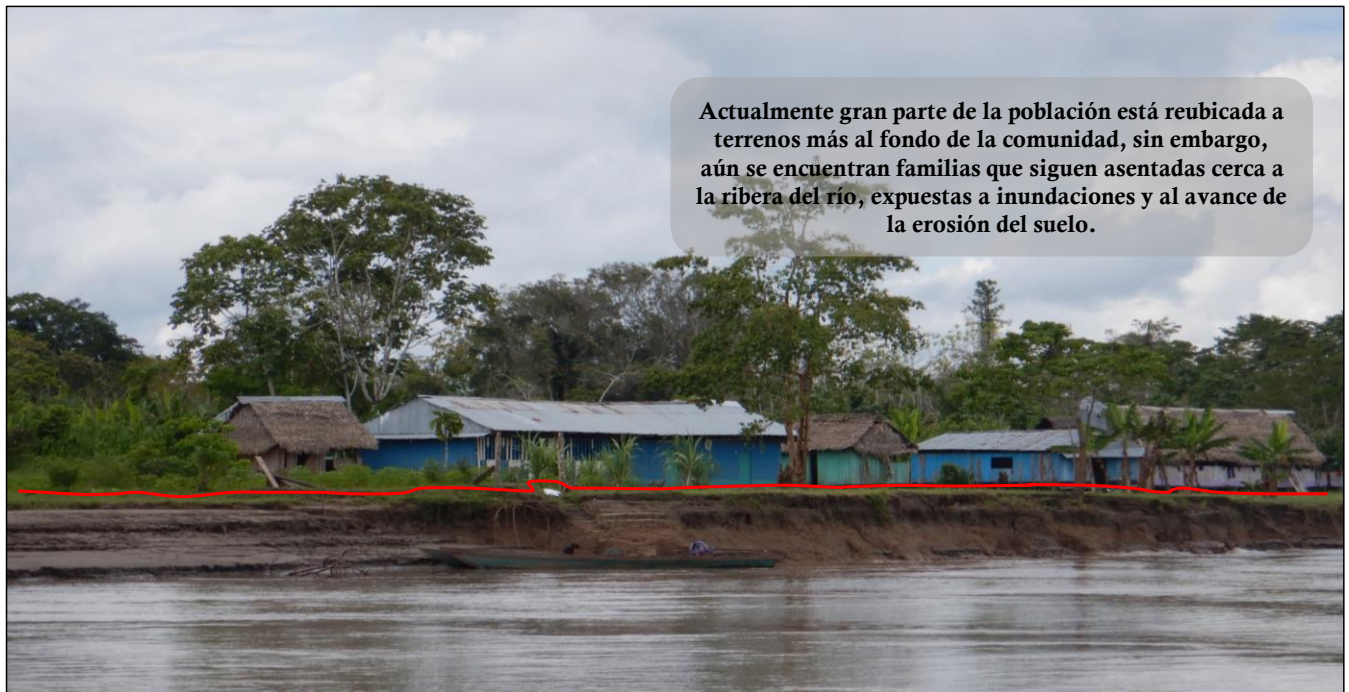


## 7. PANEL FOTOGRÁFICO DE ZONA VULNERABLE




FIGURA N°01: TRAMO CRÍTICO EN EL RÍO MARAÑÓN , EN EL SECTOR BAGAZAN, DISTRITO DE BARRANCA, PROVINCIA DATEM MARAÑÓN- LORETO.





Actualmente gran parte de la población está reubicada a terrenos más al fondo de la comunidad, sin embargo, aún se encuentran familias que siguen asentadas cerca a la ribera del río, expuestas a inundaciones y al avance de la erosión del suelo.

FIGURA N°02: VIVIENDAS EXPUESTAS A INUNDACIÓN Y EROSIÓN POR LA CERCANÍA AL RÍO



La zona de ribera ha perdido gran parte de su cobertura vegetal, y está desprotegida frente a fenómenos hidrometeorológicos que provoquen la erosión del suelo.

FIGURA N°03: NO CUENTA CON INFRAESTRUCTURA DE PROTECCIÓN





FIGURA N°04: VIVIENDAS COLINDANTE A LA RIBERA DE RÍO



FIGURA N°05: PARTICIPACIÓN DE LA AUTORIDAD EN LA IDENTIFICACIÓN DE PUNTO CRÍTICO

## 8. PRESUPUESTO ESTIMADO:

Item	Descripción	Und.	Metrado	Precio S/.	Parcial S/.
<b>1.00</b>	<b>PROTECCIÓN DE RIBERA CON GEOBOLSAS, L = 685 m</b>				
<b>1.01</b>	<b>OBRAS PROVISIONALES</b>				<b>15,819.39</b>
01.01.01	CARTEL DE IDENTIFICACION DE LA ACTIVIDAD 3.60 X 4.80 m	Und.	1.00	1,227.63	1,227.63
01.01.02	CASETA DE GUARDIANIA Y/O ALMACEN	m2	40.00	364.79	14,591.76
<b>1.02</b>	<b>OBRAS PRELIMINARES</b>				<b>33,343.89</b>
01.02.01	MOVILIZACIÓN DE MAQUINARIA PESADA	glb	1.00	3,796.89	3,796.89
01.02.02	TRAZO, REPLANTEO Y CONTROL TOPOGRAFICO	Mes	2.00	14,773.50	29,547.00
<b>1.03</b>	<b>MOVIMIENTO DE TIERRAS</b>				<b>464,312.88</b>
01.03.01	DESVÍO DEL RÍO	Km	0.69	62,862.68	43,060.94
01.03.02	LIMPIEZA Y DESBROCE	m2	3,425.00	3.92	13,427.34
01.03.03	EXCAVACIÓN PARA ACONDICIONAMIENTO DE GEOBOLSAS	m3	11,747.75	6.27	73,624.48
01.03.04	SUMINISTRO Y ACARREO DE MATERIAL SELECCIONADO	m3	19,299.88	7.88	152,088.19
01.03.05	EXCAVACIÓN DE ZANJA DE ANCLAJE	m3	993.25	7.28	7,231.36
01.03.06	RELLENO SIN COMPACTAR CON MATERIAL PROPIO	m3	19,299.88	8.39	161,843.66
01.03.07	RELLENO COMPACTADO CON MATERIAL PROPIO	m3	822.00	15.86	13,036.92
<b>1.04</b>	<b>INSTALACIÓN DE GEOBOLSAS</b>				<b>1,448,273.71</b>
01.04.01	SUMINISTRO E INSTALACIÓN DE GEOTEXTIL NO TEJIDO	m2	17,227.75	13.23	227,945.53
01.04.02	SUMINISTRO E INSTALACIÓN DE GEOBOLSAS	Und	1,370.00	888.11	1,216,716.18
01.04.03	SEÑALIZACION TEMPORAL DE SEGURIDAD	glb	1.00	3,612.00	3,612.00
<b>1.05</b>	<b>FLETE TERRESTRE</b>				<b>25,000.00</b>
01.05.01	FLETE TERRESTRE	glb	1.00	25,000.00	25,000.00
<b>COSTO DIRECTO</b>					<b>1,986,749.86</b>
GASTOS GENERALES (10%)					198,674.99
UTILIDAD (10%)					198,674.99
					=====
<b>SUB TOTAL</b>					<b>2,384,099.84</b>
I.G.V. (18%)					429,137.97
					=====
<b>TOTAL</b>					<b>2,813,237.81</b>
SUPERVISIÓN (3% CD)					59,602.50
SEGUIMIENTO Y MONITOREO (1% CD)					19,867.50
FICHA DEFINITIVA					15,000.00
					=====
<b>MONTO DE LA INVERSION</b>					<b>2,907,707.80</b>

## 9. CRONOGRAMA REFERENCIAL DE LA PROPUESTA TECNICA

ITEM	ACTIVIDAD	UNIDAD	PLAZO DE EJECUCION (DÍAS)							
			MES 01				MES 02			
			I	II	III	IV	I	II	III	IV
1.00	PROTECCION DE RIBERA CON GEOBOLSAS, L =685 m									
1.01	ACTIVIDADES PROVISIONALES									
01.01.01	CARTEL DE IDENTIFICACION DE LA ACTIVIDAD 3.60 X 4.80 m	Und.								
01.01.02	CASETA DE GUARDIANIA Y/O ALMACEN	m2								
1.02	TRABAJOS PRELIMINARES									
01.02.01	MOVILIZACIÓN DE MAQUINARIA PESADA	glb								
01.02.02	TRAZO, REPLANTEO Y CONTROL TOPOGRAFICO	Mes								
1.03	MOVIMIENTO DE TIERRAS									
01.03.01	DESVÍO DE RIO	Km								
01.03.02	LIMPIEZA Y DESBROCE	m2								
01.03.03	EXCAVACIÓN PARA ACONDICIONAMIENTO DE GEOBOLSAS	m3								
01.03.04	SUMINISTRO Y ACARREO DE MATERIAL SELECCIONADO	m3								
01.03.05	EXCAVACIÓN DE ZANJA DE ANCLAJE	m3								
01.03.06	RELLENO SIN COMPACTAR CON MATERIAL PROPIO	m3								
01.03.07	RELLENO COMPACTADO CON MATERIAL PROPIO	m3								
1.04	INSTALACIÓN DE GEOBOLSAS									
01.04.01	SUMINISTRO E INSTALACIÓN DE GEOTEXTIL NO TEJIDO	m2								
01.04.02	SUMINISTRO E INSTALACIÓN DE GEOBOLSAS	Und								
01.04.03	SEÑALIZACION TEMPORAL DE SEGURIDAD	glb								
1.05	FLETE TERRESTRE									
01.05.01	FLETE TERRESTRE	glb								

### ACTIVIDADES A REALIZAR PARA EL CUMPLIMIENTO DE LA PROPUESTA TECNICA REFERENCIAL

Ítem	Actividades	Mes 01		Mes 02		Mes 03		Mes 04		Mes 05
		15	30	15	30	15	30	15	30	15
1.01	FORMULACION DE FICHA TECNICA DEFINITIVA									
1.02	CONTRATACION									
1.03	EJECUCION									
1.04	SUPERVISION									
1.05	SEGUMIENTO									
1.06	LIQUIDACION									

Fecha de elaboración de la ficha: 05/07/2023

**NOTA :** \* LA PRESENTE FICHA TECNICA ES REFERENCIAL, RESPECTO AL PRESUPUESTO, METRADOS, COSTOS UNITARIOS E INSUMOS; DEBIENDO SER LA FICHA TECNICA DEFINITIVA LA QUE ESTABLEZCA EL PRESUPUESTO DE LA ACTIVIDAD U OBRA.

\* LA PROPUESTA TECNICA ES REFERENCIAL Y PUEDE VARIAR DE ACUERDO AL ESTUDIO DE LA FICHA TECNICA DEFINITIVA



**PERÚ**Ministerio  
de Desarrollo Agrario  
y Riego**PRESUPUESTO REFERENCIAL DE LA PROPUESTA TECNICA**
 Actividad : **PROTECCIÓN CON GEOBOLSAS EN LA MARGEN IZQUIERDA DEL RÍO MARAÑÓN, SECTOR BAGAZAN, DISTRITO DE BARRANCA, PROVINCIA DE DATEM DEL MARAÑÓN, DEPARTAMENTO DE LORETO**

 Lugar : **Loreto - Datem del Marañón - Barranca - Sector Bagazan**

 Fecha : **10/05/2023**

Item	Descripcion	Und.	Metrado	Precio S/.	Parcial S/.
<b>1.00</b>	<b><u>PROTECCIÓN DE RIBERA CON GEOBOLSAS, L = 685 m</u></b>				
<b>1.01</b>	<b>OBRAS PROVISIONALES</b>				<b>15,819.39</b>
01.01.01	CARTEL DE IDENTIFICACION DE LA ACTIVIDAD 3.60 X 4.80 m	Und.	1.00	1,227.63	1,227.63
01.01.02	CASETA DE GUARDIANIA Y/O ALMACEN	m2	40.00	364.79	14,591.76
<b>1.02</b>	<b>OBRAS PRELIMINARES</b>				<b>33,343.89</b>
01.02.01	MOVILIZACIÓN DE MAQUINARIA PESADA	glb	1.00	3,796.89	3,796.89
01.02.02	TRAZO, REPLANTEO Y CONTROL TOPOGRAFICO	Mes	2.00	14,773.50	29,547.00
<b>1.03</b>	<b>MOVIMIENTO DE TIERRAS</b>				<b>464,312.88</b>
01.03.01	DESVÍO DEL RÍO	Km	0.69	62,862.68	43,060.94
01.03.02	LIMPIEZA Y DESBROCE	m2	3,425.00	3.92	13,427.34
01.03.03	EXCAVACIÓN PARA ACONDICIONAMIENTO DE GEOBOLSAS	m3	11,747.75	6.27	73,624.48
01.03.04	SUMINISTRO Y ACARREO DE MATERIAL SELECCIONADO	m3	19,299.88	7.88	152,088.19
01.03.05	EXCAVACIÓN DE ZANJA DE ANCLAJE	m3	993.25	7.28	7,231.36
01.03.06	RELLENO SIN COMPACTAR CON MATERIAL PROPIO	m3	19,299.88	8.39	161,843.66
01.03.07	RELLENO COMPACTADO CON MATERIAL PROPIO	m3	822.00	15.86	13,036.92
<b>1.04</b>	<b>INSTALACIÓN DE GEOBOLSAS</b>				<b>1,448,273.71</b>
01.04.01	SUMINISTRO E INSTALACIÓN DE GEOTEXTIL NO TEJIDO	m2	17,227.75	13.23	227,945.53
01.04.02	SUMINISTRO E INSTALACIÓN DE GEOBOLSAS	Und	1,370.00	888.11	1,216,716.18
01.04.03	SEÑALIZACION TEMPORAL DE SEGURIDAD	glb	1.00	3,612.00	3,612.00
<b>1.05</b>	<b>FLETE TERRESTRE</b>				<b>25,000.00</b>
01.05.01	FLETE TERRESTRE	glb	1.00	25,000.00	25,000.00

<b>COSTO DIRECTO</b>	<b>1,986,749.86</b>
GASTOS GENERALES (10%)	198,674.99
UTILIDAD (10%)	198,674.99
	=====
<b>SUB TOTAL</b>	<b>2,384,099.84</b>
I.G.V. (18%)	429,137.97
	=====
<b>TOTAL</b>	<b>2,813,237.81</b>
SUPERVISIÓN (3% CD)	59,602.50
SEGUIMIENTO Y MONITOREO (1% CD)	19,867.50
FICHA DEFINITIVA	15,000.00
	=====
<b>MONTO DE LA INVERSION</b>	<b>2,907,707.80</b>

NOTA: EL PRESUPUESTO ES REFERENCIAL, DEBIENDO SER LA FICHA TECNICA DEFINITIVA LA QUE ESTABLEZCA EL PRESUPUESTO FINAL DE LA ACTIVIDAD U OBRA



PERÚ

Ministerio  
de Desarrollo Agrario  
y Riego



Autoridad Nacional del Agua

**PLANILLA GENERAL DE METRADOS REFERENCIAL**

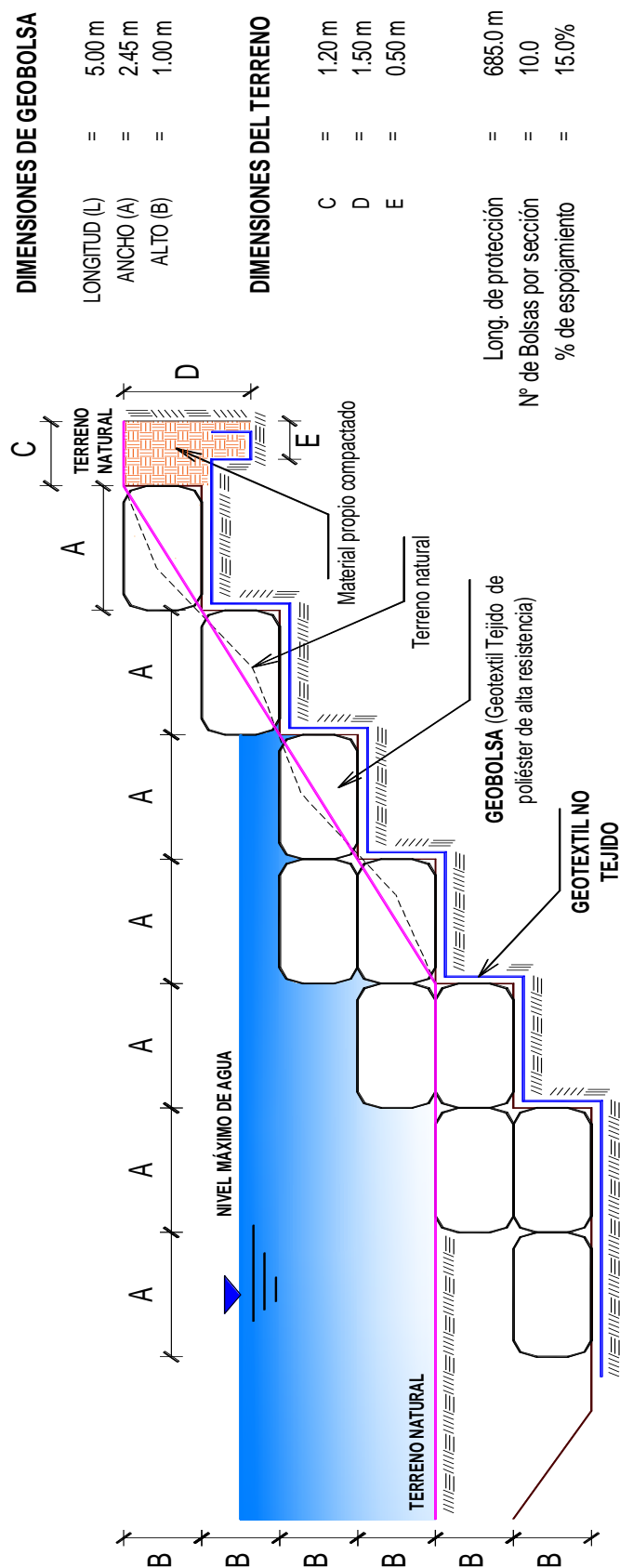
Actividad : PROTECCIÓN CON GEOBOLSAS EN LA MARGEN IZQUIERDA DEL RÍO MARAÑÓN, SECTOR BAGAZAN, DISTRITO DE BARRANCA, PROVINCIA DE DATUM DEL MARAÑÓN, DEPARTAMENTO DE LORETO

Lugar : Loreto - Datum del Marañón - Barranca - Sector Bagazan

Fecha : 10/05/2023

Item	Descripción	Unid.	Nro veces	Cantidad	Dimensiones (m)			Area (m <sup>2</sup> )	Parcial	Total
					Largo	Ancho	Altura			
1.00	PROTECCION DE RIBERA CON GEOBOLSAS. L = 685 m									
1.01	ACTIVIDADES PROVISIONALES									
01.01.01	CARTEL DE IDENTIFICACION DE LA ACTIVIDAD 3.60 X 4.80 m	Und.								1.00
	Cartel de identificación de la Actividad		1.00						1.00	
01.01.02	CASETA DE GUARDIANA Y/O ALMACEN	m <sup>2</sup>								40.00
	Almacén provisional		1.00		10.00	4.00			40.00	
1.02	TRABAJOS PRELIMINARES									
01.02.01	MOVILIZACIÓN DE MAQUINARIA PESADA	glb								1.00
	Movilización y desmovilización de maquinaria pesada		1.00						1.00	
01.02.02	TRAZO, REPLANTEO Y CONTROL TOPOGRAFICO	Mes								2.00
	Control topográfico		2.00						2.00	
1.03	MOVIMIENTO DE TIERRAS									
01.03.01	DESVÍO DE RÍO	Km								0.69
	Desvío de río		1.00		0.69				0.69	
01.03.02	LIMPIEZA Y DESBROCE	m <sup>2</sup>								3,425.00
	Limpieza y desbroce		1.00		685.00	5.0			3,425.00	
01.03.03	EXCAVACIÓN PARA ACONDICIONAMIENTO DE GEOBOLSAS	m <sup>3</sup>								11,747.75
	Excavación para acondicionamiento de geobolsas		1.00		685.00			17.15	11,747.75	
01.03.04	SUMINISTRO Y ACARREO DE MATERIAL SELECCIONADO	m <sup>3</sup>								19,299.88
	suministro y acarreo de material seleccionado para geobolsa		137.00	10.00	5.00	2.45	1.00		19,299.88	
01.03.05	EXCAVACIÓN DE ZANJA DE ANCLAJE	m <sup>3</sup>								993.25
	Excavación de zanja de anclaje		1.00		685.00			1.45	993.25	
01.03.06	RELLENO SIN COMPACTAR CON MATERIAL PROPIO	m <sup>3</sup>								19,299.88
	Relleno sin compactar con material propio para geobolsas		137.00	10.00	5.00	2.45	1.00		19,299.88	
01.03.07	RELLENO COMPACTADO CON MATERIAL PROPIO	m <sup>3</sup>								822.00
	Relleno compactado con material propio				685.00	1.20	1.00		822.00	
1.04	INSTALACIÓN DE GEOBOLSAS									
01.04.01	SUMINISTRO E INSTALACIÓN DE GEOTEXTIL NO TEJIDO	m <sup>2</sup>								17,227.75
	Suministro e instalación de geotextil no tejido 200 gr/cm <sup>2</sup>		1.00		685.00	25.15			17,227.75	
01.04.02	SUMINISTRO E INSTALACIÓN DE GEOBOLSAS	Und								1,370.00
	Suministro e instalación de geobolsas		137.00	10.00					1,370.00	
01.04.03	SEÑALIZACIÓN TEMPORAL DE SEGURIDAD	glb								1.00
	Señalización temporal de seguridad		1.00						1.00	
1.05	FLETE TERRESTRE	glb								1.00
01.05.01	Flete terrestre		1.00						1.00	

## SECCIÓN TÍPICA DE LA PROPUESTA ESTRUCTURAL



NOTA: LOS METRADOS SON REFERENCIALES, DEBIENDO SER LA FICHA TÉCNICA DEFINITIVA LA QUE ESTABLEZCA LOS VALORES FINALES, DE ACUERDO AL PLANTEAMIENTO ESTRUCTURAL



**PERÚ**Ministerio  
de Desarrollo Agrario  
y Riego**ANALISIS DE COSTOS UNITARIOS REFERENCIAL**
 Actividad : **PROTECCIÓN CON GEOBOLSAS EN LA MARGEN IZQUIERDA DEL RÍO MARAÑÓN, SECTOR BAGAZAN, DISTRITO DE BARRANCA, PROVINCIA DE DATEM DEL MARAÑÓN, DEPARTAMENTO DE LORETO**

 Lugar : **Loreto - Datem del Marañón - Barranca - Sector Bagazan**

Fecha : 10/05/2023

Partida	<b>01.01.01 CARTEL DE IDENTIFICACION DE LA ACTIVIDAD 3.60 X 4.80 m</b>					
Rendimiento	<b>u/DIA</b>	MO. 1.00	EQ. 1.00	Costo unitario directo por : Und.		<b>1,227.63</b>
<b>Codigo</b>	<b>Descripción Recurso</b>	<b>Unidad</b>	<b>Cuadrilla</b>	<b>Cantidad</b>	<b>Precio S/.</b>	<b>Parcial S/.</b>
	<b>Mano de Obra</b>					
	OPERARIO	hh	1.000	8.000	25.00	200.00
	OFICIAL	hh	1.000	8.000	19.50	156.00
	PEON	hh	1.000	8.000	17.50	140.00
						<b>496.00</b>
	<b>Materiales</b>					
	CEMENTO PORTLAND TIPO I (42.5 kg)	bls		1.05	35.00	36.75
	HORMIGON (PUESTO EN ACTIVIDAD)	m3		0.48	65.00	31.20
	CLAVOS PARA MADERA CON CABEZA DE 2"-3"	Kg.		0.50	10.00	5.00
	BANNER SEGÚN DISEÑO	Und.		1.00	459.00	459.00
	MADERA TORNILLO	p2		46.20	4.00	184.80
						<b>716.75</b>
	<b>Equipos</b>					
	HERRAMIENTAS MANUALES	%M.O		3.00	496.00	14.88
						<b>14.88</b>
Partida	<b>01.01.02 CASETA DE GUARDIANIA Y/O ALMACEN</b>					
Rendimiento	<b>m2/DIA</b>	MO. 20.000	EQ. 20.000	Costo unitario directo por : m2		<b>364.79</b>
<b>Codigo</b>	<b>Descripción Recurso</b>	<b>Unidad</b>	<b>Cuadrilla</b>	<b>Cantidad</b>	<b>Precio S/.</b>	<b>Parcial S/.</b>
	<b>Mano de Obra</b>					
	OPERARIO	hh	1.000	0.400	25.00	10.00
	OFICIAL	hh	1.000	0.400	19.50	7.80
	PEON	hh	1.000	0.400	17.50	7.00
						<b>24.80</b>
	<b>Materiales</b>					
	CEMENTO PORTLAND TIPO I (42.5 kg)	bls		1.05	35.00	36.75
	HORMIGON (PUESTO EN ACTIVIDAD)	m3		0.48	65.00	31.20
	CLAVOS PARA MADERA CON CABEZA DE 2"-3"	Kg.		0.25	10.00	2.50
	MADERA TORNILLO	p2		15.00	4.00	60.00
	TRIPLAY LUPUNA e=6 mm	m2		9.600	18.00	172.80
	CALAMINA GALVANIZADA e=0.20 mm	m2		1.800	20.00	36.00
						<b>339.25</b>
	<b>Equipos</b>					
	HERRAMIENTAS MANUALES	%mo		3.0000	24.80	0.74
						<b>0.74</b>

**PERÚ**Ministerio  
de Desarrollo Agrario  
y Riego

Partida	<b>01.02.01 MOVILIZACION Y DESMOVILIZACION DE MAQUINARIA</b>					
Rendimiento	<b>glb/DIA</b>	MO. 1.000	EQ. 1.000	Costo unitario directo por : glb		<b>3,796.89</b>
<b>Codigo</b>	<b>Descripción Recurso</b>	<b>Unidad</b>	<b>Cuadrilla</b>	<b>Cantidad</b>	<b>Precio S/.</b>	<b>Parcial S/.</b>
	<b>Mano de Obra</b>					
	OFICIAL	hh	0.100	0.800	19.50	15.60
	PEON	hh	2.000	16.000	17.50	280.00
						<b>295.60</b>
	<b>Equipos</b>					
	HERRAMIENTAS MANUALES	%M.O.		3.000	295.60	8.87
	CAMION SEMITRAYLER 6 X 4 330 HP 35 ton	hm		8.000	297.06	2,376.48
	CAMION PLATAFORMA 4 X 2 122 HP 8 ton	hm		2.000	147.97	295.94
	CAMION VOLQUETE 6 X 4 330 HP 15 m3	hm		2.000	250.00	500.00
	CAMIONETA 4X4 PICK-UP	hm		4.000	80.00	320.00
						<b>3,501.29</b>
Partida	<b>01.02.02 TRAZO, REPLANTEO Y CONTROL TOPOGRAFICO</b>					
Rendimiento	<b>Mes/DIA</b>	MO. 0.08	EQ. 0.08	Costo unitario directo por : mes		<b>14,773.50</b>
<b>Codigo</b>	<b>Descripción Recurso</b>	<b>Unidad</b>	<b>Cuadrilla</b>	<b>Cantidad</b>	<b>Precio S/.</b>	<b>Parcial S/.</b>
	<b>Mano de Obra</b>					
	TOPOGRAFO	hh	1.000	100.00	25.00	2,500.00
	OFICIAL	hh	3.000	300.00	19.50	5,850.00
	PEON	hh	2.000	200.00	17.50	3,500.00
						<b>11,850.00</b>
	<b>Materiales</b>					
	YESO BOLSA DE 28 Kg	bls		3.00	60.00	180.00
	CORDEL	rl		10.00	8.00	80.00
	ACERO DE REFUERZO FY=4200 KG/CM2	kg		18.00	8.00	144.00
	ESTACA DE MADERA	und.		20.00	2.50	50.00
	PINTURA ESMALTE SINTETICO	gal		0.25	56.00	14.00
						<b>468.00</b>
	<b>Equipos</b>					
	HERRAMIENTAS MANUALES	%M.O		3.00	11,850.00	355.50
	NIVEL DE INGENIEROS	hm	0.500	50.00	10.00	500.00
	ESTACION TOTAL	hm	1.000	100.00	16.00	1,600.00
						<b>2,455.50</b>
Partida	<b>01.03.01 DESVÍO DE RIO</b>					
Rendimiento	<b>Km/Dia</b>	MO. 0.100	EQ. 0.100	Costo unitario directo por : Km		<b>62,862.68</b>
<b>Codigo</b>	<b>Descripción Recurso</b>	<b>Unidad</b>	<b>Cuadrilla</b>	<b>Cantidad</b>	<b>Precio S/.</b>	<b>Parcial S/.</b>
	<b>Mano de Obra</b>					
	OPERARIO	hh	1.000	80.000	25.00	2,000.00
	OFICIAL	hh	0.100	8.000	19.50	156.00
	PEON	hh	1.000	80.000	17.50	1,400.00
						<b>3,556.00</b>
	<b>Equipos</b>					
	HERRAMIENTAS MANUALES	%M.O		3.000	3,556.00	106.68
	MOTOBOMBA DE 4" (12 HP)	hm	1.000	80.000	15.00	1,200.00
	EXCAVADORA SOBRE ORUGAS 170-250 HP	hm	1.000	80.000	450.00	36,000.00
	TRACTOR DE ORUGAS DE 300-330 HP	hm	0.500	40.000	550.00	22,000.00
						<b>59,306.68</b>

**PERÚ**Ministerio  
de Desarrollo Agrario  
y Riego

Partida	<b>01.03.02</b>		<b>LIMPIEZA Y DESBROCE</b>			
Rendimiento	<b>m2/Dia</b>	MO. 1,200.0	EQ. 1,200.0	Costo unitario directo por : m2		<b>3.92</b>
<b>Codigo</b>	<b>Descripción Recurso</b>	<b>Unidad</b>	<b>Cuadrilla</b>	<b>Cantidad</b>	<b>Precio S/.</b>	<b>Parcial S/.</b>
	<b>Mano de Obra</b>					
	OFICIAL	hh	0.100	0.001	19.50	0.01
	PEON	hh	2.000	0.013	17.50	0.23
						<b>0.25</b>
	<b>Materiales</b>					
	HERRAMIENTAS MANUALES	%M.O		3.000	0.25	0.01
	TRACTOR DE ORUGAS DE 300-330 HP	hm	1.000	0.007	550.00	3.67
						<b>3.67</b>
Partida	<b>01.03.03</b>		<b>EXCAVACIÓN PARA ACONDICIONAMIENTO DE GEOBOLSAS</b>			
Rendimiento	<b>m3/DIA</b>	MO. 600.00	EQ. 600.00	Costo unitario directo por : m3		<b>6.27</b>
<b>Codigo</b>	<b>Descripción Recurso</b>	<b>Unidad</b>	<b>Cuadrilla</b>	<b>Cantidad</b>	<b>Precio S/.</b>	<b>Parcial S/.</b>
	<b>Mano de Obra</b>					
	OFICIAL	hh	0.100	0.001	19.50	0.03
	PEON	hh	1.000	0.013	17.50	0.23
						<b>0.26</b>
	<b>Equipos</b>					
	HERRAMIENTAS MANUALES	%M.O		3.000	0.26	0.01
	EXCAVADORA SOBRE ORUGAS 170-250 HP	hm	1.000	0.013	450.00	6.00
						<b>6.01</b>
Partida	<b>01.03.04</b>		<b>SUMINISTRO Y ACARREO DE MATERIAL SELECCIONADO</b>			
Rendimiento	<b>m3/DIA</b>	MO. 1000.00	EQ. 1000.00	Costo unitario directo por : m3		<b>7.88</b>
<b>Codigo</b>	<b>Descripción Recurso</b>	<b>Unidad</b>	<b>Cuadrilla</b>	<b>Cantidad</b>	<b>Precio S/.</b>	<b>Parcial S/.</b>
	<b>Mano de Obra</b>					
	OFICIAL	hh	0.100	0.001	19.50	0.02
	PEON	hh	1.000	0.008	17.50	0.14
						<b>0.16</b>
	<b>Equipos</b>					
	HERRAMIENTAS MANUALES	%M.O		3.000	0.16	0.00
	ZARANDA ESTATICA	hm	1.000	0.008	15.00	0.12
	EXCAVADORA SOBRE ORUGAS 170-250 HP	hm	1.000	0.008	450.00	3.60
	CAMION VOLQUETE 6 X 4 330 HP 15 m3	hm	2.000	0.016	250.00	4.00
						<b>7.72</b>



**PERÚ**Ministerio  
de Desarrollo Agrario  
y Riego

Partida	<b>01.03.05</b>	<b>EXCAVACIÓN DE ZANJA DE ANCLAJE</b>				
Rendimiento	<b>m3/DIA</b>	MO. 400.00	EQ. 400.00	Costo unitario directo por :	m3	<b>7.28</b>
<b>Codigo</b>	<b>Descripción Recurso</b>	<b>Unidad</b>	<b>Cuadrilla</b>	<b>Cantidad</b>	<b>Precio S/.</b>	<b>Parcial S/.</b>
	<b>Mano de Obra</b>					
	OFICIAL	hh	0.100	0.002	19.50	0.04
	PEON	hh	1.000	0.013	17.50	0.23
						<b>0.27</b>
	<b>Equipos</b>					
	HERRAMIENTAS MANUALES	%M.O		3.000	0.27	0.01
	RETROEXCAVADORA SOBRE LLANTAS 58 HP, 1 Yd3	hm	1.000	0.020	350.00	7.00
						<b>7.01</b>
Partida	<b>01.03.06</b>	<b>RELLENO SIN COMPACTAR CON MATERIAL PROPIO</b>				
Rendimiento	<b>m3/DIA</b>	MO. 500.00	EQ. 500.00	Costo unitario directo por :	m3	<b>8.39</b>
<b>Codigo</b>	<b>Descripción Recurso</b>	<b>Unidad</b>	<b>Cuadrilla</b>	<b>Cantidad</b>	<b>Precio S/.</b>	<b>Parcial S/.</b>
	<b>Mano de Obra</b>					
	OFICIAL	hh	0.100	0.002	19.50	0.03
	PEON	hh	4.000	0.064	17.50	1.12
						<b>1.15</b>
	<b>Equipos</b>					
	HERRAMIENTAS MANUALES	%M.O		3.000	1.15	0.03
	EXCAVADORA SOBRE ORUGAS 170-250 HP	hm	1.000	0.016	450.00	7.20
						<b>7.23</b>
Partida	<b>01.03.07</b>	<b>RELLENO COMPACTADO CON MATERIAL PROPIO</b>				
Rendimiento	<b>m3/DIA</b>	MO <b>40.0000</b>	EQ. <b>40.0000</b>	Costo unitario directo por	m3	<b>15.86</b>
	<b>Descripción Recurso</b>	<b>Unidad</b>	<b>Cuadrilla</b>	<b>Cantidad</b>	<b>Precio S/.</b>	<b>Parcial S/.</b>
	<b>Mano de Obra</b>					
	OPERARIO	HH	1.0000	0.2000	25.00	5.00
	PEON	hh	2.0000	0.4000	17.50	7.00
						<b>12.00</b>
	<b>Materiales</b>					
	AGUA	m3		0.1000	5.00	0.50
						<b>0.50</b>
	<b>Equipos</b>					
	HERRAMIENTAS MANUALES	%mo		3.0000	12.00	0.36
	COMPACTADORA VIBRATORIA TIPO PLANCHA 7 HP	hm	1.0000	0.2000	15.00	3.00
						<b>3.36</b>
Partida	<b>01.04.01</b>	<b>SUMINISTRO E INSTALACIÓN DE GEOTEXTIL NO TEJIDO</b>				
Rendimiento	<b>m2/DIA</b>	MO <b>1,500.0</b>	EQ. <b>1,500.0</b>	Costo unitario directo por :	m2	<b>13.23</b>
	<b>Descripción Recurso</b>	<b>Unidad</b>	<b>Cuadrilla</b>	<b>Cantidad</b>	<b>Precio S/.</b>	<b>Parcial S/.</b>
	<b>Mano de Obra</b>					
	OPERARIO	HH	8.0000	0.0427	25.00	1.07
	PEON	hh	16.0000	0.0853	17.50	1.49
						<b>2.56</b>
	<b>Materiales</b>					
	GEOTEXTIL NO TEJIDO DE 200 gr/m2	m2		1.0500	10.09	10.59
						<b>10.59</b>
	<b>Equipos</b>					
	HERRAMIENTAS MANUALES	%mo		3.0000	2.56	0.08
						<b>0.08</b>

**PERÚ**Ministerio  
de Desarrollo Agrario  
y Riego

Partida	<b>01.04.02</b>		<b>SUMINISTRO E INSTALACIÓN DE GEOBOLSAS</b>				
Rendimiento	<b>Und./DIA</b>	<b>MO</b>	<b>40.0</b>	<b>EQ. 40.0</b>	Costo unitario directo por :		<b>Und. 888.11</b>
	<b>Descripción Recurso</b>		<b>Unidad</b>	<b>Cuadrilla</b>	<b>Cantidad</b>	<b>Precio S/.</b>	<b>Parcial S/.</b>
	<b>Mano de Obra</b>						
	OFICIAL		HH	2.0000	0.4000	19.50	7.80
	PEON		hh	4.0000	0.8000	17.50	14.00
							<b>21.80</b>
	<b>Materiales</b>						
	GEOTEXTIL TEJIDO DE PET 180 KN/M 5x2.45x1, PUESTO	und			1.0100	840.00	848.40
	HILO DE NYLON	m			16.3200	0.50	8.16
							<b>856.56</b>
	<b>Equipos</b>						
	HERRAMIENTAS MANUALES	%mo			3.0000	21.80	0.65
	ALQUILER MOLDE PARA LLENADO DE GEOBOLSA	dia			0.0200	45.00	0.90
	MAQUINA DE COSER	hm	1.0000		0.2000	41.00	8.20
							<b>9.75</b>
Partida	<b>01.04.03</b>		<b>SEÑALIZACION TEMPORAL DE SEGURIDAD</b>				
Rendimiento	<b>glb/DIA</b>	<b>MO</b>	<b>1.00</b>	<b>EQ. 1.00</b>	Costo unitario directo por :		<b>gbl 3,612.00</b>
	<b>Descripción Recurso</b>		<b>Unidad</b>	<b>Cuadrilla</b>	<b>Cantidad</b>	<b>Precio S/.</b>	<b>Parcial S/.</b>
	<b>Mano de Obra</b>						
	OFICIAL		hh	2.000	16.000	19.50	312.00
							<b>312.00</b>
	<b>Materiales</b>						
	LETREROS DE SEGURIDAD	und			5.0000	60.00	300.00
	MALLA DE SEGURIDAD	und			10.0000	100.00	1000.00
	CINTA DE SEÑALIZACION	m			800.0000	2.00	1600.00
	CONO DE SEÑALIZACION NARANJA DE 28" DE ALTURA	und			5.0000	80.00	400.00
							<b>3,300.00</b>
Partida	<b>01.05.01</b>		<b>FLETE TERRESTRE</b>				
Rendimiento	<b>glb/DIA</b>	<b>MO. 1.00</b>		<b>EQ. 1.00</b>	Costo unitario directo por :		<b>Glb 25,000.00</b>
<b>Codigo</b>	<b>Descripción Recurso</b>		<b>Unidad</b>	<b>Cuadrilla</b>	<b>Cantidad</b>	<b>Precio S/.</b>	<b>Parcial S/.</b>
	FLETE TERRESTRE		Glb		1.000	25,000.00	25,000.00
							<b>25,000.00</b>

NOTA: LOS ANALISIS DE COSTOS UNITARIOS SON REFERENCIALES, DEBIENDO SER LA FICHA TECNICA DEFINITIVA LA QUE DETERMINE LOS COSTOS UNITARIOS FINALES

**PERÚ**Ministerio  
de Desarrollo Agrario  
y Riego**PRECIOS Y CANTIDADES DE RECURSOS REFERENCIALES REQUERIDOS EN LA PROPUESTA TECNICA**

Actividad : PROTECCION CON GEOBOLSAS EN LA MARGEN DERECHA DEL RIO MARANON, SECTOR INDIOS DEL PERU,  
 DISTRITO DE BARRANCA, PROVINCIA DE DATAM DEL MARAÑÓN, DEPARTAMENTO DE LORETO

Lugar : Loreto - Datam del Marañón - Barranca - Sector Bagazan

Fecha : 10/05/2023

Descripción Recurso	Unidad	cantidad	Precio S/.	Precio S/.
<b>Mano de Obra</b>				
OPERARIO	hh	978.25	25.00	24,456.27
OFICIAL	hh	1,260.53	19.50	24,580.40
PEON	hh	4,994.84	17.50	87,409.68
TOPOGRAFO	hh	200.00	25.00	5,000.00
				=====
				141,446.35
<b>Materiales</b>				
CEMENTO PORTLAND TIPO I (42.5 kg)	bls	43.05	35.00	1,506.75
HORMIGON (PUESTO EN ACTIVIDAD)	m3	19.68	65.00	1,279.20
CLAVOS PARA MADERA CON CABEZA DE 2"-3"	kg	10.50	10.00	105.00
BANNER SEGÚN DISEÑO	und	1.00	459.00	459.00
MADERA TORNILLO	p2	646.20	4.00	2,584.80
TRIPLAY LUPUNA DE e=6 mm	m2	384.00	18.00	6,912.00
CALAMINA GALVANIZADA e=0.20 mm	m2	72.00	20.00	1,440.00
YESO BOLSA DE 28 Kg	bls	6.00	60.00	360.00
CORDEL	roll	20.00	8.00	160.00
ACERO DE REFUERZO	Kg.	36.00	8.00	288.00
ESTACA DE MADERA	und.	40.00	2.50	100.00
PINTURA ESMALTE SINTETICO	gal	0.50	56.00	28.00
GEOTEXTIL NO TEJIDO DE 200 gr/m2	m2	18,089.14	10.09	182,519.40
GEOTEXTIL TEJIDO DE PET 180 KN/M 5x2.45x1, PUESTO EN ACTIVIDAD	und.	1,383.70	840.00	1,162,308.00
HILO DE NYLON	m	22,358.40	0.50	11,179.20
LETREROS DE SEGURIDAD	und	5.00	60.00	300.00
MALLA DE SEGURIDAD	und	10.00	100.00	1,000.00
CINTA DE SEÑALIZACION	m	800.00	2.00	1,600.00
CONO DE SEÑALIZACION NARANJA DE 28" DE ALTURA	und	5.00	80.00	400.00
AGUA	m3	82.20	5.00	411.00
				=====
				1,374,940.35
<b>Equipos</b>				
HERRAMIENTAS MANUALES	%		4,234.03	4,234.03
CAMION SEMITRAYLER 6 X 4 330 HP 35 ton	hm	8.00	297.06	2,376.48
CAMION PLATAFORMA 4 X 2 122 HP 8 ton	hm	2.00	147.97	295.94
CAMION VOLQUETE 6 X 4 330 HP 15 m3	hm	310.80	250.00	77,699.50
CAMIONETA 4X4 PICK-UP	hm	4.00	80.00	320.00
NIVEL DE INGENIEROS	hm	100.00	10.00	1,000.00
ESTACION TOTAL	hm	200.00	16.00	3,200.00
MOTOBOMBA DE 4" (12 HP)	hm	54.80	15.00	822.00
EXCAVADORA SOBRE ORUGAS 170-250 HP	hm	674.63	450.00	303,585.15
TRACTOR DE ORUGAS DE 300-330 HP	hm	50.23	550.00	27,628.33
ZARANDA ESTATICA	hm	154.40	15.00	2,315.99
RETROEXCAVADORA SOBRE LLANTAS 58 HP, 1 Yd3	hm	19.87	350.00	6,952.75
COMPACTADORA VIBRATORIA TIPO PLANCHA 7 HP	hm	164.40	15.00	2,466.00
ALQUILER MOLDE PARA LLENADO DE GEOBOLSA	día	27.40	45.00	1,233.00
MAQUINA DE COSER	hm	274.00	41.00	11,234.00
FLETE TERRESTRE	gib	1.00	25,000.00	25,000.00
CAMION VOLQUETE 4 X 2 210-280 HP 8 m3	hm		251.11	0.00
EXCAVADORA SOBRE ORUGAS 115 - 165 HP	hm		271.26	0.00
				=====
				470,363.17
				<b>1,986,749.86</b>

NOTA: LOS INSUMOS SON REFERENCIALES, DEBIENDO SER LA FICHA TECNICA DEFINITIVA LA QUE ESTABLEZCA LOS  
 PRECIOS REALES





PERÚ

Ministerio  
de Desarrollo Agrario  
y Riego

## CRONOGRAMA REFERENCIAL DE LA PROPUESTA TECNICA

Actividad : PROTECCIÓN CON GEOBOLSAS EN LA MARGEN IZQUIERDA DEL RÍO MARAÑÓN, SECTOR BAGAZAN, DISTRITO DE BARRANCA, PROVINCIA DE DATEM DEL MARAÑÓN, DEPARTAMENTO DE LORETO

Lugar : Loreto - Datem del Marañón - Barranca - Sector Bagazan

Fecha : 10/05/2023

ITEM	ACTIVIDAD	UNIDAD	PLAZO DE EJECUCION (DÍAS)											
			MES 01						MES 02					
			I	II	III	IV	I	II	III	IV	I	II	III	IV
1.00	PROTECCION DE RIBERA CON GEOBOLSAS, L =685 m													
1.01	ACTIVIDADES PROVISIONALES													
01.01.01	CARTEL DE IDENTIFICACION DE LA ACTIVIDAD 3.60 X 4.80 m	Und.												
01.01.02	CASETA DE GUARDIANIA Y/O ALMACEN	m2												
1.02	TRABAJOS PRELIMINARES													
01.02.01	MOVILIZACIÓN DE MAQUINARIA PESADA	glb												
01.02.02	TRAZO, REPLANTEO Y CONTROL TOPOGRAFICO	Mes												
1.03	MOVIMIENTO DE TIERRAS													
01.03.01	DESVÍO DE RIO	Km												
01.03.02	LIMPIEZA Y DESBROCE	m2												
01.03.03	EXCAVACIÓN PARA ACONDICIONAMIENTO DE GEOBOLSAS	m3												
01.03.04	SUMINISTRO Y ACARREO DE MATERIAL SELECCIONADO	m3												
01.03.05	EXCAVACIÓN DE ZANJA DE ANCLAJE	m3												
01.03.06	RELLENO SIN COMPACTAR CON MATERIAL PROPIO	m3												
01.03.07	RELLENO COMPACTADO CON MATERIAL PROPIO	m3												
1.04	INSTALACIÓN DE GEOBOLSAS													
01.04.01	SUMINISTRO E INSTALACIÓN DE GEOTEXTIL NO TEJIDO	m2												
01.04.02	SUMINISTRO E INSTALACIÓN DE GEOBOLSAS	Und												
01.04.03	SEÑALIZACION TEMPORAL DE SEGURIDAD	glb												
1.05	FLETE TERRESTRE													
01.05.01	FLETE TERRESTRE	glb												

**PERÚ****Ministerio  
de Desarrollo Agrario  
y Riego****MOVILIZACIÓN Y DESMOVILIZACIÓN DE MAQUINARIA**

TIEMPO A LA ACTIVIDAD = 1.00 Hr

TIPO DE MÁQUINA	CANT. (UND)	TIEMPO HORAS (IDA Y VUELTA)
<b>VEHÍCULOS TRANSPORTABLES</b>		
<b>CAMION SEMITRAYLER 6 X 4 330 HP 35 ton</b>		<b>8.0</b>
TRACTOR DE ORUGAS DE 300-330 HP	1	2.0
EXCAVADORA SOBRE ORUGAS 170-250 HP	2	4.0
RETROEXCAVADORA SOBRE LLANTAS 58 HP, 1 Yd3	1	2.0
<b>CAMION PLATAFORMA 4 X 2 122 HP 8 ton</b>	1	<b>2.0</b>
<b>VEHÍCULOS AUTO TRANSPORTABLES</b>		
CAMION VOLQUETE 6 X 4 330 HP 15 m3	1	2.0
CAMIONETA 4X4 PICK-UP	2	4.0

Nota: El tiempo a la actividad y a la cantera inicia desde el lugar de procedencia de la maquinaria